Comune di Santo Stefano del Sole
Provincia di Avellino

PUC

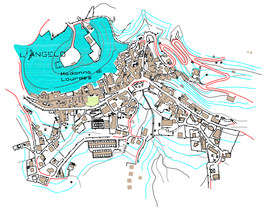

Piano Urbanistico Comunale

SINDACO
Rag. Francesco URCIUOLI

RIP
Ing. Aniello SORICE

PROGETTISTA
Arch. FEDERICO GRECO

CONSULENTI:
Dott. Agron. M.SPAGNUOLO (Studio Agronomico)
Per.Ind. C.NAPPA (Ricerca Zonizzazione Acustica)
Dott. Geol. M. GALLUCCIO (Studio Geologico)

Elaborato : **C.2**

CARTA DELLA TRASFORMABILITA'

QUADRANTE 1 — Rapp.1:2000

ADEGUATA A NOTA PROT. N.4880/2020 DELLA PROVINCIA DI AVELLINO
SERV. PIANIF. TERRIT. - U.O.C. URBANISTICA

archivio: S.STEFANO DEL SOLE/PUC/ file DWG: Data:

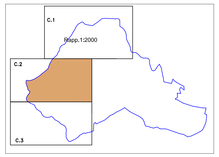

AREE PER ATTREZZATURE (Esistenti e di integrazione)

- ATTREZZATURE INTERESSE COLLETTIVO
- ATTREZZATURE SCOLASTICHE
- ATTREZZATURE RELIGIOSE (L.R. 9/99)
- AREE PER PARCHEGGIO PUBBLICO
- AREE DI SERVIZIO ALLA VIABILITA' (secondo pedonali e ciclabili)

ZONE DI RISPETTO (Aree non trasformabili)

- FASCE DI RISPETTO ASSI STRADALI DI PROGETTO
- AREE DI TUTELA RISORSE IDRICHE
- AREE DI RISPETTO RISORSE IDRICHE
- AREE DI RISPETTO CIMITERIALE
- FASCE DI RISPETTO FLUVIALE E CORSI D'ACQUA (tutela ecosistemi)
- AREE A RISCHIO IDROGEOLOGICO MOLTO ELEVATO (ZONE R4 PSAI)
- DELIMITAZIONE RISPETTO ELETTRODOTTO

PERIMETRAZIONI

- PERIMETRAZIONE P. di Z. (ex L.219/81)
- PERIMETRAZIONE "PARCO REGIONALE MONTI PICENTINI"
- PERIMETRAZIONE "ZPS PICENTINI"
- PERIMETRAZIONE "SIC MONTE TERMINO"

VIABILITA'

- VIABILITA' ESISTENTE
- VIABILITA' DI PROGETTO (carrabile)
- VIABILITA' DI PROGETTO (pedonale)

NUCLEO STORICO

- TESSUTO DI IMPIANTO STORICO

PARTI URBANE CONSOLIDATE

- TESSUTO URBANO CONSOLIDATO
- AREE A VERDE PRIVATO VINCOLATO
- COMPARTI PER LA RIQUALIFICAZIONE URBANA E L'INTEGR. FUNZIONALE

AREE DI INTEGRAZIONE

- AREE DI TRASFORMAZIONE URBANA

TERRITORIO RURALE ED APERTO

- AREE AGRICOLE ORDINARIE COMPLEM. ALLA CITTA'
- AREE AGRICOLE CON COLTURE SPECIALIZZATE
- AREE BOSCHIVE AD ELEVATO VALORE NATURALISTICO
- AREE AGRICOLE DI CONTINUITA' ECOLOGICA (Corridoi ecologici)

AMBITI PRODUTTIVI
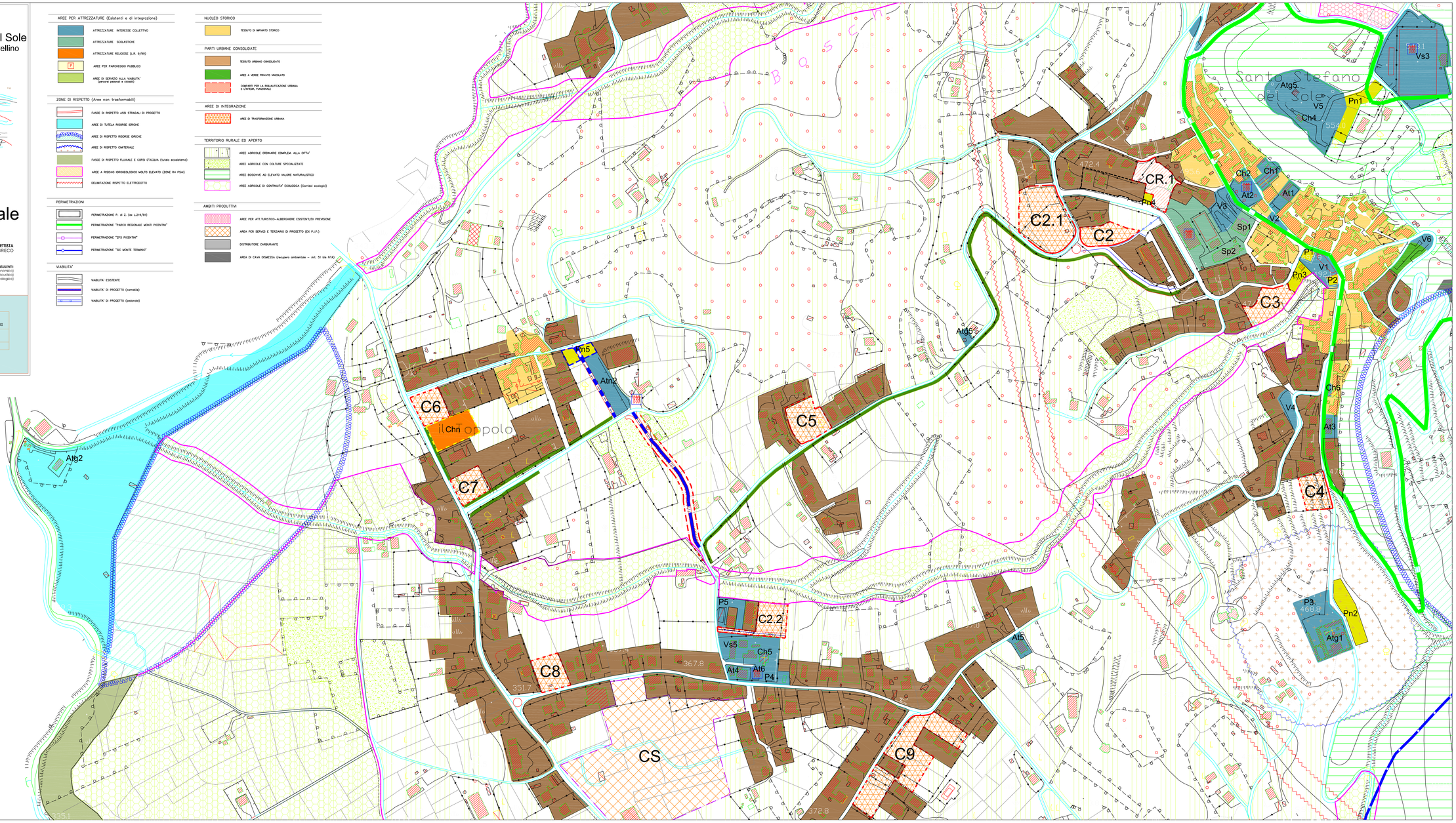
- AREE PER ATT.TURISTICO-ALBERGHIERE ESISTENTI/DI PREVISIONE
- AREA PER SERVIZI E TERZIARIO DI PROGETTO (EX P.I.P.)
- DISTRIBUTORE CARBURANTE
- AREA DI CAVA DISMESSA (recupero ambientale - Art. 51 bis NTA)