



COMUNE DI SANT' ANGELO A SCALA
PROVINCIA DI AVELLINO

Piano Urbanistico Comunale



PIANO URBANISTICO COMUNALE
L.R. n.16/2004
Regolamento di Attuazione n. 5 del 2011
PRELIMINARE DI PIANO

QUADRO CONOSCITIVO

PROGETTISTA
STUDIO ASSOCIATO TECNOURB

C - ANALISI URBANISTICA

Valutazione Ambientale Strategica
Studio Associato TecnoUrb

IL SINDACO
Carmine De Fazio

RUP
dott. ing. Ivano Petrillo




scala 1:5000


novembre 2019

Cartografia: Regione Campania - Carta Tecnica Regionale 2011


Legenda




Confine Comunale




Edificato al 1998 (CTR 1998)




Edificato al 2004 (CTR 2004)



Edificato al 2011 (CTR 2011)



Inviluppo dell'edificato con raggio di prossimità 30 m



Inviluppo dell'edificato con raggio di prossimità 70 m

