




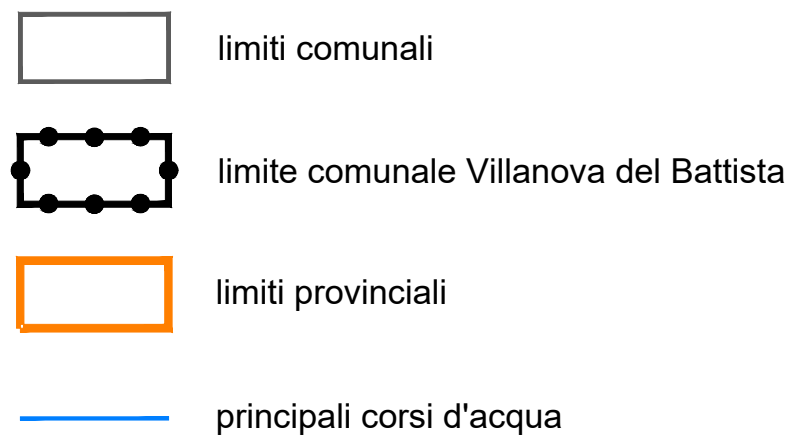




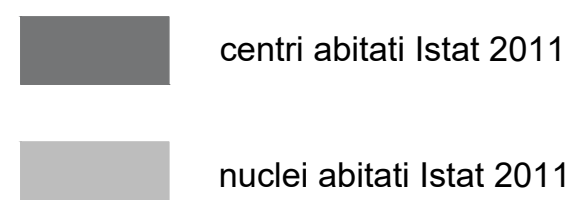
IL SISTEMA DELLE CONOSCENZE

A	ANALISI TERRITORIALE	
<p>Tavola A1</p>	<p>INQUADRAMENTO TERRITORIALE</p> <p><i>Supporto tecnico-scientifico</i></p> <p>Dipartimento di Ingegneria Civile Università degli studi di Salerno Gruppo di ricerca in Tecnica e Pianificazione Urbanistica</p> <p><i>Responsabile scientifico</i> prof. ing. Roberto Gerundo <i>Coordinatore tecnico</i> ing. Raffaella Petrone <i>Responsabile operativo</i> ing. Viviana De Salvatore</p> <p><i>Sindaco avv.</i> Raffaele Panzetta <i>Delegato all'urbanistica</i> geom. Maurizio Patriottico <i>Progettista e Rup arch.</i> Francesco Grasso</p>	 
<p>scala 1:25000</p>	   <p><i>Convenzione del 14.11.2019</i></p>	<p>2020</p>

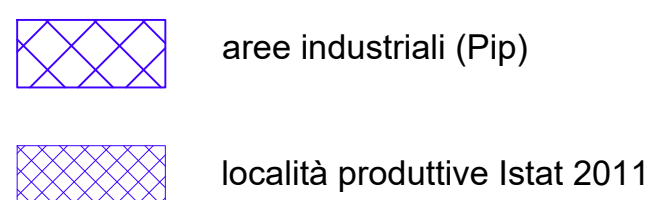
Legenda



Sistema insediativo



Sistema produttivo



Sistema delle protezioni e delle emergenze



Sistema della mobilità

