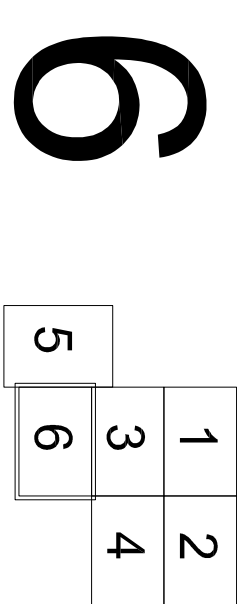




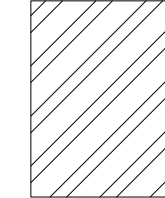

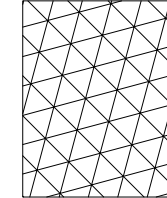

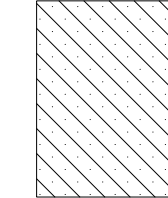
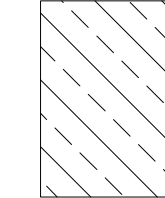
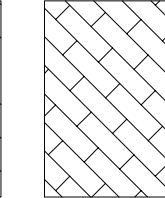
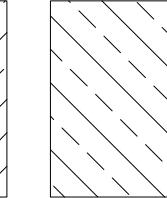
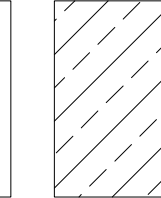
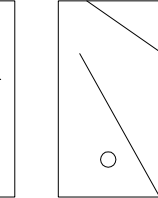
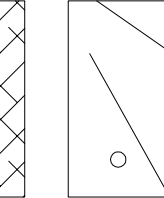
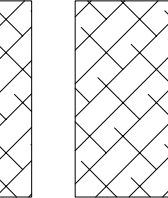
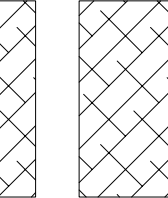
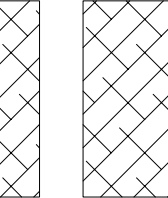
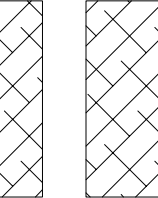
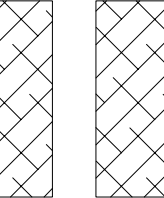
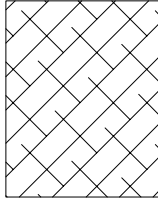




COMUNE DI PORTICO DI CASERTA



	A1	CENTRO STORICO (NUCLEO PRIMITIVO)
	A2	CENTRO STORICO (DI PIU' RECENTE FORMAZIONE)
	B1	CENTRO URBANO CON ALTA DENSITA' EDILIZIA
	B2	COMPLETAMENTO DEL CENTRO URBANO NELLE AREE CON MEDIA DENSITA' EDILIZIA
	B3	COMPLETAMENTO DEL CENTRO URBANO IN ATTUAZIONE DI PIANI ESECUTIVI APPROVATI
	C1	COMPLETAMENTO DI TIPO INTENSIVO, DI AMBITI, PARZIALMENTE EDIFICATI, GIA' PREVISTI DAL P.d.f. IN AREA URBANA PERIFERICA
	C2	COMPLETAMENTO DI TIPO SEMINTENSIVO, DI AMBITI, PARZIALMENTE EDIFICATI, PREVISTI E NON DAL P.d.f. IN AREA URBANA PERIFERICA
	C3	COMPLETAMENTO DI NUOVI AMBITI IN AREA URBANA PERIFERICA
	C4	RESIDENZIALE DI NUOVA ESPANSIONE
	D1	SEDIMENTI PRODUTTIVI IN ATTO (INDUSTRIALI E/O ARTIGIANALI) GIA' PREVISTI DAL P.d.f.
	D1.1	AMBITO IN AREA PRODUTTIVA D1 IN ATTUAZIONE DEL P.d.f. VIGENTE
	D2	SEDIMENTI PRODUTTIVI DI TIPO COMMERCIALE E PER IL REQUIERO DELLE ATTIVITA' ESISTENTI DEL SETTORE NEL COMPENDIO URBANO
	D3	SEDIMENTI PRODUTTIVI (ARTIGIANALI, COMMERCIALI PER IL REQUIERO DELLE E RICETTIVE), DI NUOVO IMPIANTO, A NORD E A SUD DELL'ABITATO
	E1	PARCO AGRICOLO
	E2	AGRICOLA PREVALENTE
	F1	AREA CENTRALE PER ATTIVITA' AMMINISTRATIVE, SOCIALI, CULTURALI, RELIGIOSE, RICETTIVE, DI RISTORO E PER IL TEMPO LIBERO
	F2	ISTRUZIONE SUPERIORE, CENTRO FORMAZIONE PROFESSIONALE, CENTRO DIREZIONALE E SERVIZI DI SUPPORTO ALLE AREE PRODUTTIVE
	F3	AREE PER ATTIVITA' DI TIPO TERZIARIO E QUATERNARIO DI LIVELLO SOVRACOMUNALE
	F4	AREA CIMITERIALE
	F5	FIERA MERCATO
	F6	AREA DI PRODUZIONE CIVILE

Zona " S " - Attrezzature a scala urbana (standards) :									
ESISTENTI		DI PROGETTO							
		a1 ASILO NIDO			b4 CENTRO POLIFUNZIONALE (biblioteca, videoteca, etcetera)		c2 VERDE ATTEZZATO		Sa ATTEZZATURE SCOLASTICHE
		a2 SCUOLA MATERNA			b5 POSTE E TELEFONI		c3 VERDE ATTEZZATO A SPORT DI BASE		Sb ATTEZZATURE DI INTERESSE COMUNE
		a3 SCUOLA ELEMENTARE			b6 MERCATINO RIONALE		c4 CENTRO POLISPORTIVO		Sc VERDE E SPORT
		a4 SCUOLA MEDIA			b7 SPAZIO DI AGGREGAZIONE ATTEZZATO AL COPERTO		c5 VERDE PARCO		Sd PARCHEGGI
		b1 MUNICIPIO O DELEGAZIONE MUNICIPALE			b8 PIAZZA CON SPAZIO DI AGGREGAZIONE ALL'APERTO		c6 VERDE PRIVATO		
		b2 CHIESA			b8 PIAZZA CON SPAZIO DI AGGREGAZIONE ALL'APERTO		d PARCHEGGI		
		b3 SERVIZI PUBBLICI			c1 VERDE DI QUARTIERE				

<p>PIANO REGOLATORE GENERALE DEL COMUNE DI MACERATA CAMPANIA (CE)</p>	
<p>PROGETTO Dott. Arch. Felice Genaro Ing. Edg. Dott. Ing. Francesco Pirrotti COORDINATORE Dott. Ing. Giuseppe Marino</p>	<p>CONSULENZA AD O.P.T.A. Dott.ssa Alessandra Del Priore</p>
<p>DATA: DICEMBRE 1999</p>	<p>Scala 1 : 2000</p>
<p>TAV. 6.6</p>	