





























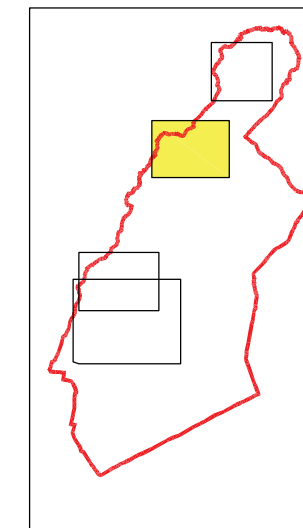


- |   |   |
|---|---|
| <b>LEGENDA</b>  |   |
|    | Centri comuni   |
|    | Zona A - Conservazione dei centri storici (art. 2 D.M. 1444/68)   |
|    | Zona B - Completamento denso del tessuto edilizio consolidato   |
|    | Zona B1 - Completamento rado del tessuto edilizio perurbano   |
|    | Zona B2 - Edilizia Residenziale Pubblica consolidata  |
|    | Zona C - Integrazione del tessuto edilizio  |
|    | Zona C1 - Integrazione del tessuto edilizio marginale   |
|    | Zona D1 - Produttiva industriale  |
|    | Zona D2 - Produttiva Artigianale e commerciale  |
|    | Zona D3 - Produttiva Artigianale e commerciale di nuova programmazione                                    |
|    | Zona D4 - Produttiva agroalimentare   |
|    | Zona P - Parco agricolo di natura "urbana"  |
|    | Zona T - Turistica alberghiera  |
| <b>ATTREZZATURE E SERVIZI (pubblici e privati)</b>                                    |   |
|    | Zona F1 - Attrezzature comunali pubbliche e di uso pubblico - standards urbanistici (D.M. n° 1444 / 1968) |
|    | Zona F2 - Attrezzature religiose ( L.R. 5/3/1990 n° 9 )   |
|    | Zona F3 - Attrezzature dimateriali  |
|    | Zona F4 - Attrezzature ecocompatibili e tecnologiche (depuratori, serbatoi isole ecologiche ecc.)         |
| <b>PAESAGGIO RURALE APERTO (nuclei ed insediamenti extraurbani, campo aperto)</b>     |   |
|    | Zona Eo - Agricola ordinaria  |
|    | Zona E I - Insediamenti extraurbani sparsi  |
|    | Zona E1 - Agricola speciale di tutela del paesaggio fluviale  |
|    | Zona E2 - Agricola di salvaguardia perurbana  |
|    | Zona Er - Agricola rurale aperta di preminente valore paesaggistico                                       |
| <b>LIMITAZIONI DI UTILIZZO</b>  |   |
|    | Fascia di rispetto depuratore   |
|    | Fascia di rispetto fluviale ex L.R.14/82 e s.m.l.   |
|    | Fascia di rispetto fluviale ex art. 142 comma 1 lett.c. D.LGS. n°42/2004                                  |
|   | Fascia di rispetto cimiteriale  |
|  | Vincolo archeologico  |
| <b>SISTEMA DELLA MOBILITA'</b>  |   |
|  | S.S. Appia  |
|  | Viabilità di progetto e/o di potenziamento  |
|  | Pista ciclabile   |



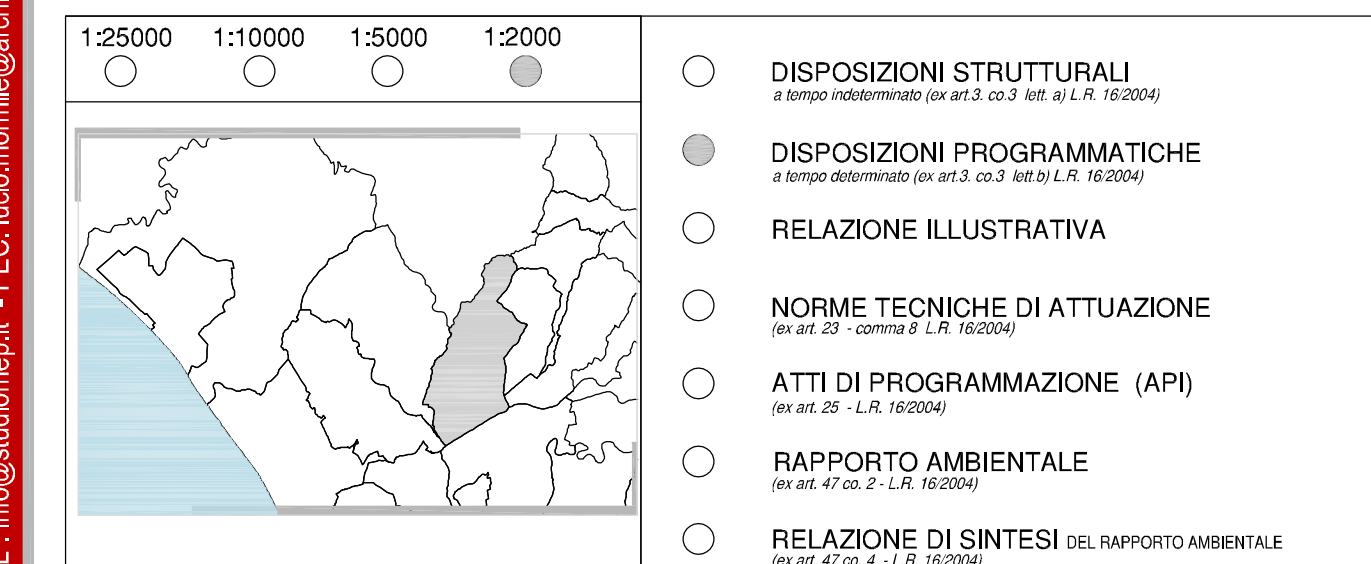
Comune di **FRANCOLISE (CE)**

PIANO URBANISTICO COMUNALE

- DISPOSIZIONI STRUTTURALI
- DISPOSIZIONI PROGRAMMATICHE
- ATTI DI PROGRAMMAZIONE (AP)

Gaetano Tessitore  
Sindaco

arch. Salvatore Di Par  
B.U.P.



Sistema irradiativo: "L'ITORALE DOMIZIO" cit. art. 2 delle Norme di Ammissione PUP Caserta		SIGLA	ALLEGATO
<p style="text-align: center;"><b>AZZONAMENTO (FRANCOLISE CAPOLUOGO)</b></p>		<b>DP</b>	<b>16</b>
Progetto urbanistico:	Studio Castello Projects srl - Società di ingegneria - Studio Map srl		
Studio Geologico:	dr. geol. Antonio Ventre		
Studio Agronomico:	dr. agr. Antonio Marano		
Zoneizzazione acustica:	dr. arch. Paola Lembo		
Carta archeologica:	Telichos s.r.l. Servizi e Tecnologie per l'Archeologia		

dr. arch. Lucio Mormile  
D.T. Studio Mep srl

dr. arch. Pio Castiello  
D.T. Studio Castiello Projects

STUDIO CASTIELLO PROJECTS S.R.L. - Via F. Flora, 31 - BENEVENTO - E-MAIL: [luigicastello@studiocastelloprojects.it](mailto:luigicastello@studiocastelloprojects.it) - PEC: [studiocastelloprojects@pec.it](mailto:studiocastelloprojects@pec.it)