

PUC

PIANO URBANISTICO COMUNALE

(ai sensi della LR n. 16/2004 e regolamento d'attuazione n.5/2011)

sindaco  
dr. Antonio Verdone  
resp. ufficio di piano  
geom. Carmine Mariotti

I progettisti  
arch. Cinzia Della Cioppa  
ing. Mariano Negri

collaboratore studio arch. Della Cioppa - arch. Antonio Rocchio

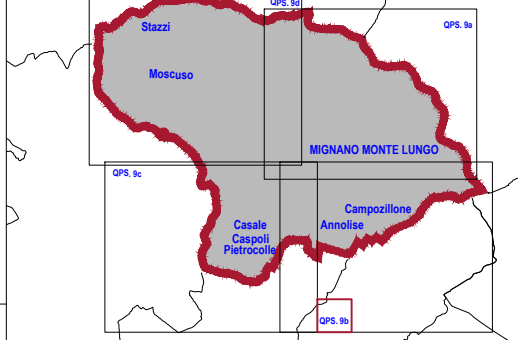
studi tematici:  
arch. Antonia Iride studio acustico  
geol. Giuseppe D'Onofrio studio geologico  
agrn. Umberto Campanaro studio agronomico  
arch. Daria Dellino vas e vi

QPS.10  
Individuazione dei centri abitati/edificati  
Elaborato modificato a seguito della delibera di G.C. n.7 del 06/02/2017  
Prima d'atto e approvazione degli elaborati relativi all'anno delle osservazioni

Iter Amministrativo

Piano Approvato con delibera di G.C. n.5 del 25/01/2016  
Con delibera di G.C. n.7 del 06/02/2017  
Prima d'atto e approvazione degli elaborati relativi all'anno delle osservazioni a sensi dell'art.3 co.4 del Regolamento di attuazione n.5/2011 alla l.r. n.16/2004


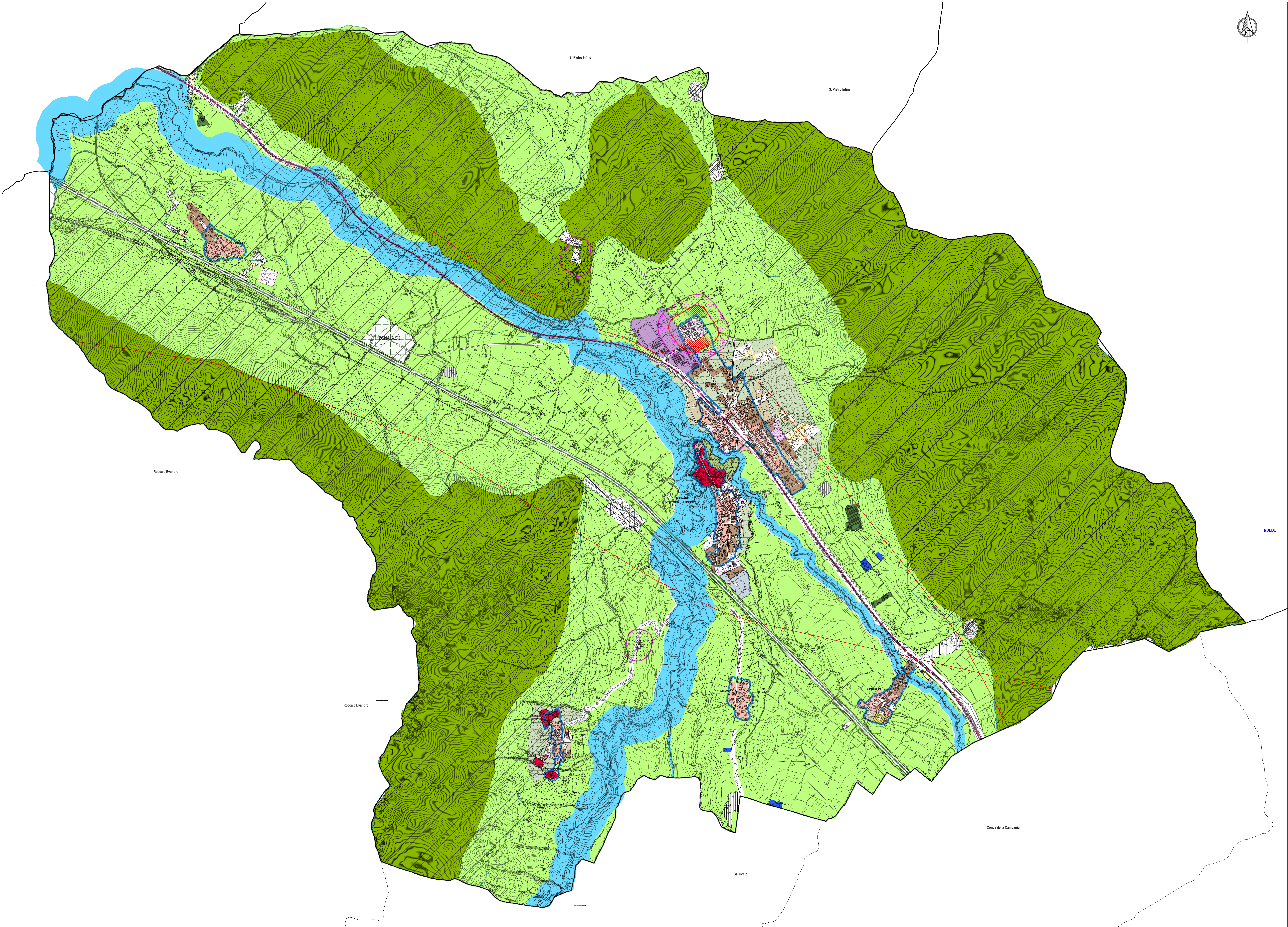
Mignano M.L. Marzo 2017



scala 1:100.000

scala 1:10.000

scala 1:5.000



Legenda

P IANO URBANISTICO COMUNALE	
TERRITORIO INSEDIATO	ZONA A - NUCLEI DI ANTICA FORMAZIONE
	LIMITE ZONA A
	ZONA B1 - AMBITO URBANO CONSOLIDATO SATURO
	ZONA B2-AMBITO URBANO DI COMPLETAMENTO
	ZONA B3-AMBITO URBANO IN TERRITORIO AGRICOLO
ATTREZZATURE E SERVIZI	ZONA CM - COMPARTO EDIFICATORIO MISTO
	ZONA P1 - PARCO URBANO
	ZONA F1-ATTREZZATURE ESISTENTI (D.M.1444/1968)
	ZONA F2-ATTREZZATURE DI PROGETTO (D.M.1444/1968)
	ZONA CS - COMPARTO ATTREZZATURE SPORTIVE
TERRITORIO PRODUTTIVO	ZONA ATS -COMPARTO ATTREZZATURE SANITARIE
	ZONA D1 - ATTIVITA' PRODUTTIVE ESISTENTI
	ZONA D2 - PIANO INSEDIAMENTI PRODUTTIVI( P.I.P.)
	ZONA D3 -PROPOSTA ZONA A.S.I
	ZONA T1-TURISTICO-RICETTIVA ESISTENTE
TERRITORIO RURALE APERTO	ZONA V - CAVE DISMESSE
	ZONA ES - AGRICOLA DI SALVAGUARDIA PERIURBANA
	ZONA ET - AGRICOLA DI TUTELA AMBIENTALE
	ZONA EO - AGRICOLA ORDINARIA
	ZONA EP -AGRICOLA PRODUTTIVA
TERRITORIO VINCOLATO	AREA TUTELA AREA SIC E VALORIZZAZIONE PAESISTICA
	FASCIA DI RISPETTO FLUVIALE Corri d'acqua pubblici 150 m Lex 43/85 art.1 lett. C
	AREA VINCOLO IDROGEOLOGICO
	AREA VINCOLO ARCHEOLOGICO
	PROPOSTA DI RIDUZIONE FASCIA DI RISPETTO CIMITERIALE (100 METRI: AI SENSI DELLA L.166/2002)
FASCE DI RISPETTO E INFRASTRUTTURE	FASCIA DI RISPETTO CIMITERIALE ESISTENTE (200 metri)
	FASCIA DI RISPETTO AUTOSTRADALE
	FASCIA DI RISPETTO FERROVIARIO
	METANODOTTO
	ELETTRODOTTO

INDIVIDUAZIONE DEI CENTRI ABITATI/EDIFICATI

PERIMETRAZIONE CENTRO ABITATO/EDIFICATO