

**COMUNE DI PESCO SANNITA**

Sindaco
Geom. Antonio MICHELE

RUP
ing. Giuseppe CORBO

UFFICO VAS
Geom. Raffaele PUCINO

Progettista
Arch. Vincenzo CARBONI

Agronomia
Dott. Agr. Giuseppe MAB

Geologia
Dott. Geol. Lucio G. D'AGOSTINO

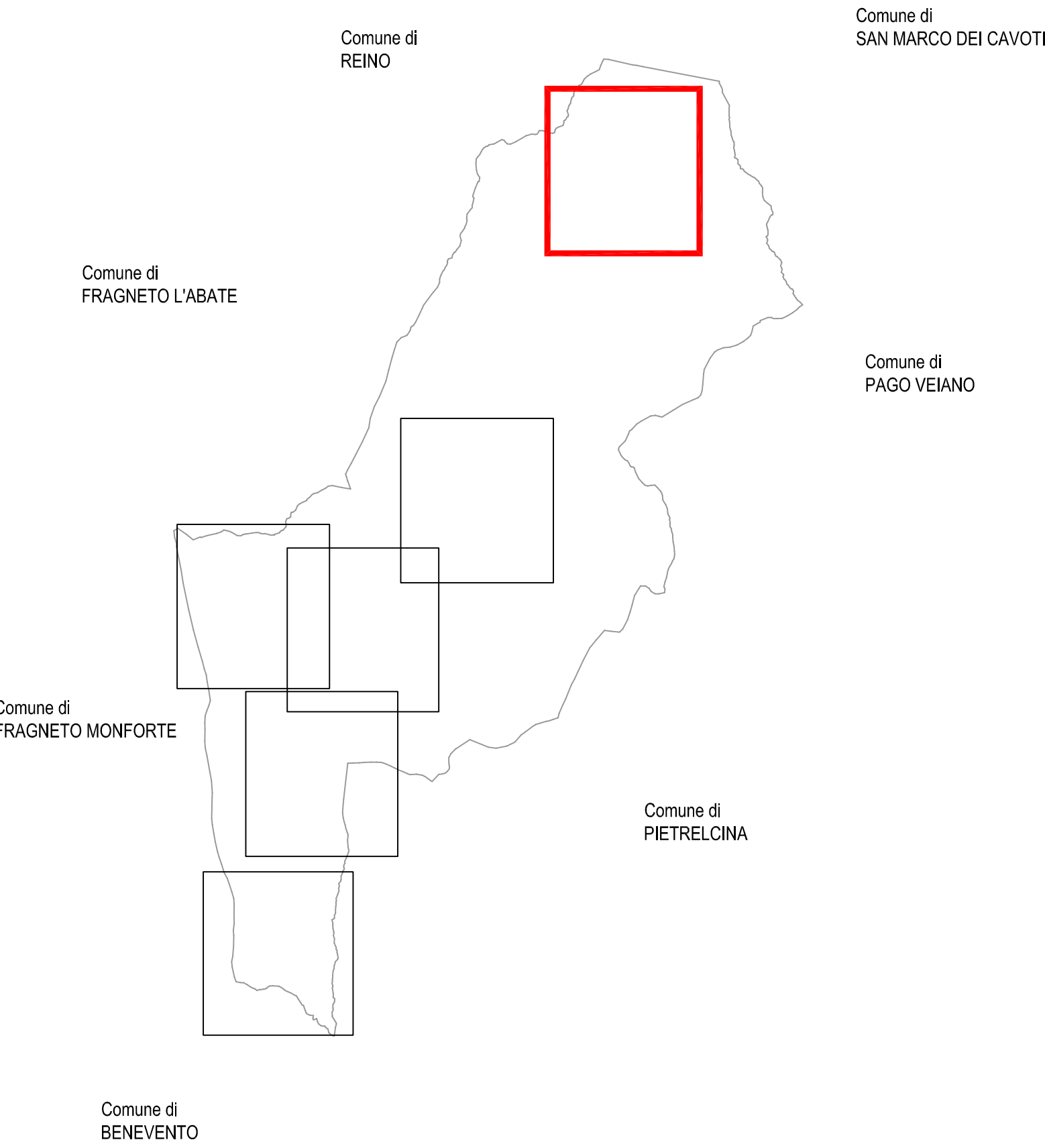
Dott. ssa Geol. Luigina P.
Dott. ssa Geol. Anna Luis

Valutazione Ambientale
Arch. Carmen LAUDATO

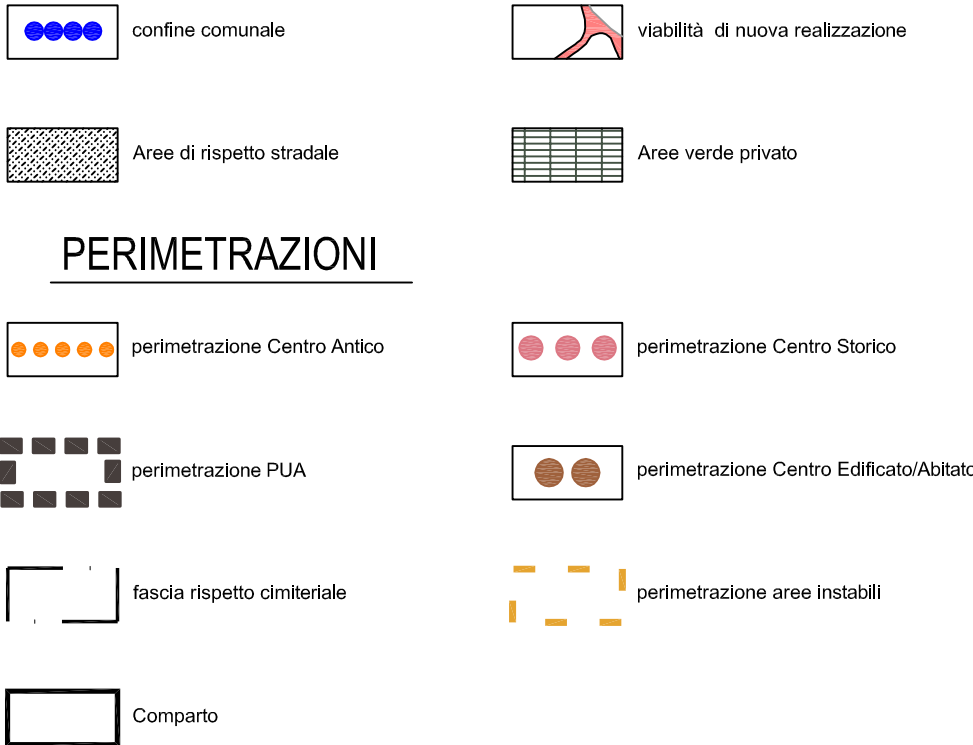
Collaborazione Urbanis
ing. Gaetano DE NIGRIS

Rete Ecologica Locale
Ufficio Tecnico Comunale

QUADRO D'UNIONE

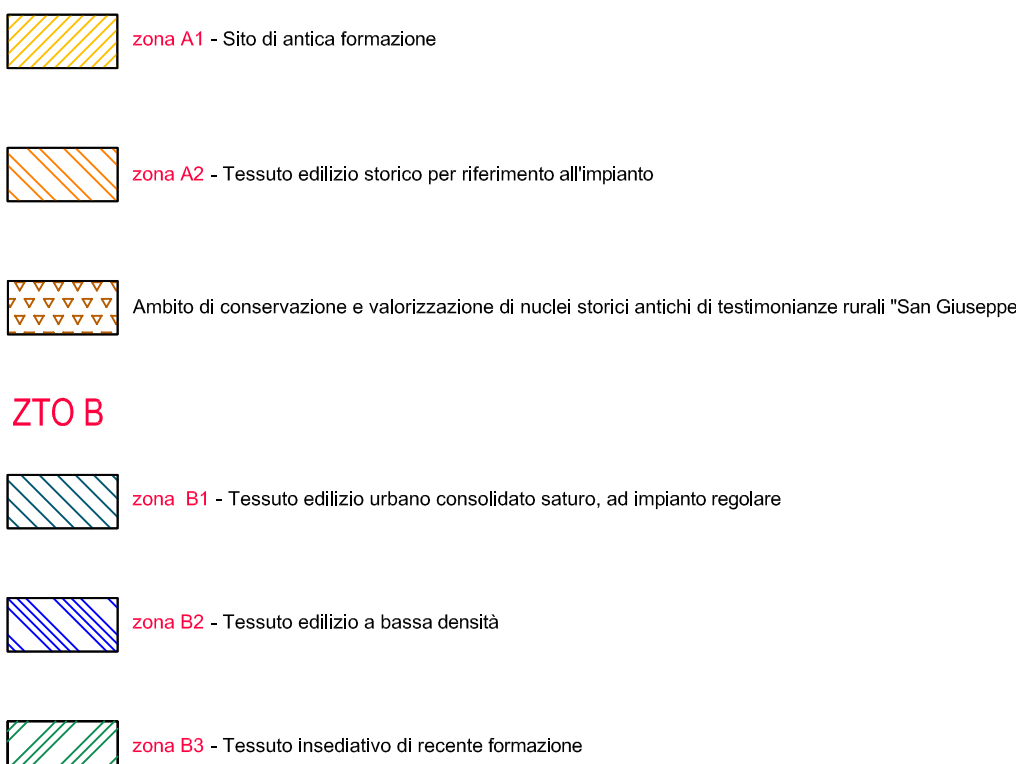


LEGENDA

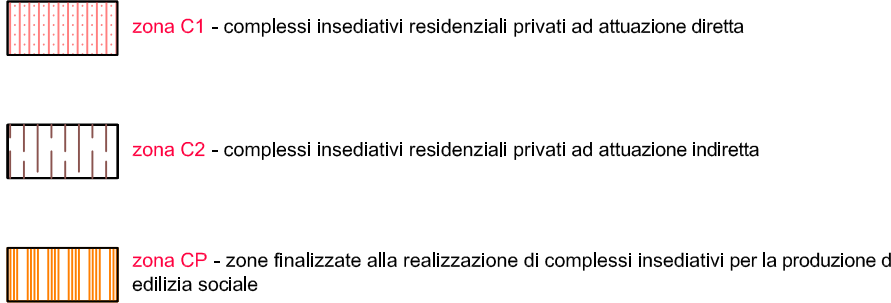


LEGENDA ZONE DI CUI AL D.M 1444/68


COMPONENTE SISTEMA INSEDIATIVO RESIDENZIALE
ZTO A - connota il processo formativo di nucleo insediativo partecipativo dell'agglomerato urbano di interesse storico documentario



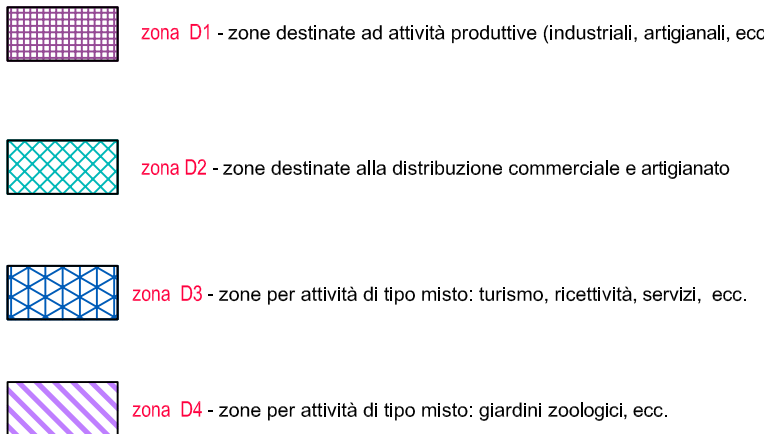
ZTO C



Aree della trasformazione



COMPONENTE DEL SISTEMA INSEDIATIVO DI TIPO PRODUTTIVO
ZTO D



COMPONENTE SISTEMA DEI SERVIZI

Di ruolo locale connessi all'insediamento residenziale (art. 3, DM 1444/68)



F12 - spazi pubblici (istruzioni e attrezzature collettive) di ruolo locale integranti gli insediamenti residenziali esistenti o di nuova costruzione. Nelle zone F12 sono comprese, ai sensi dell'articolo

F22 - spazi destinati al verde pubblico di ruolo locale e sportivo

Di ruolo generale (art. 4, c. 5, DM 1444/68)

 zona del fto Fft - spazi destinati ai parchi pubblici urbani extraurbani

Di ruolo generale non disciplinate dal DM 1444/68, servizi di uso collettivo

COMPONENTE DEL SISTEMA EXTRAURBANO

