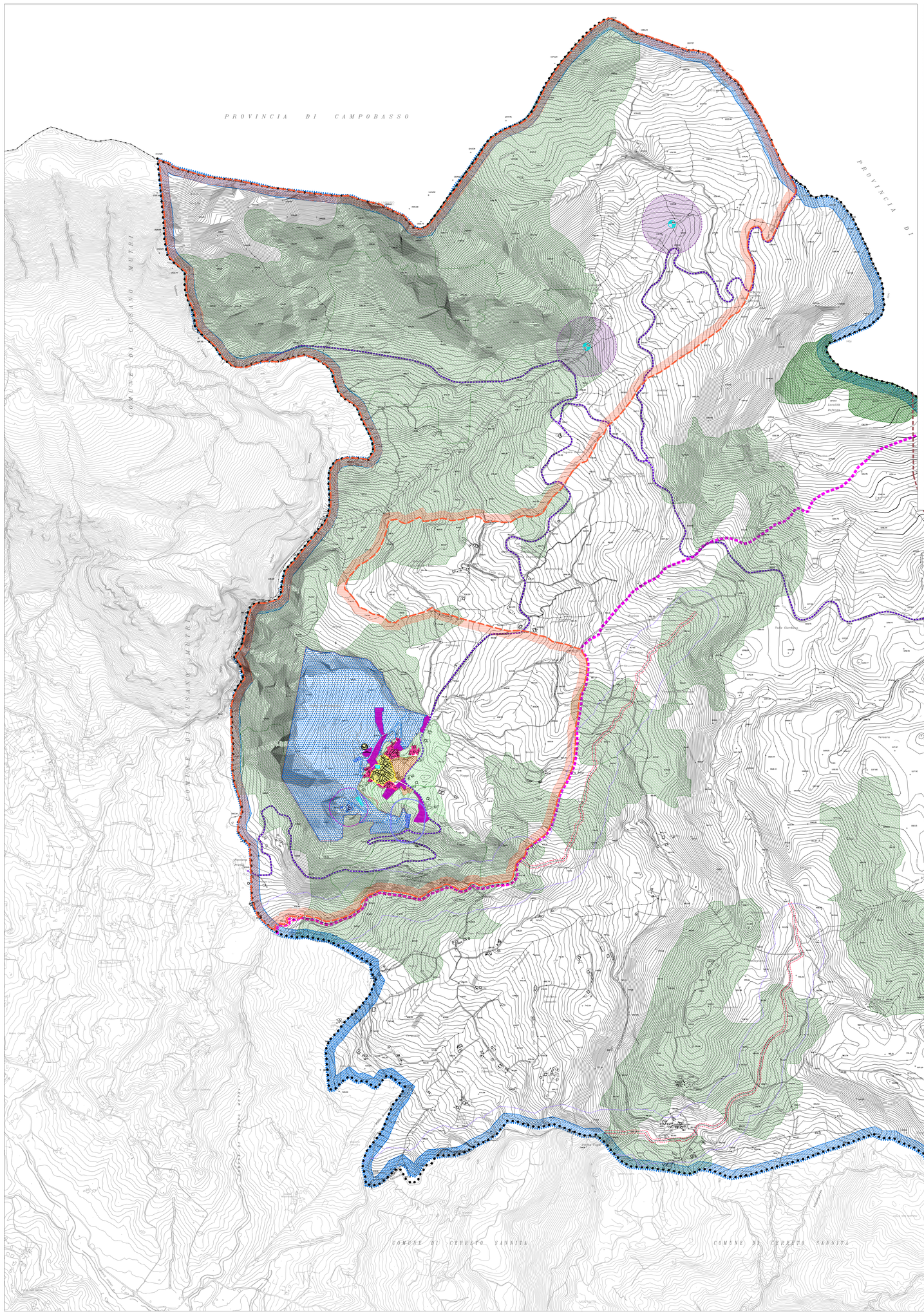

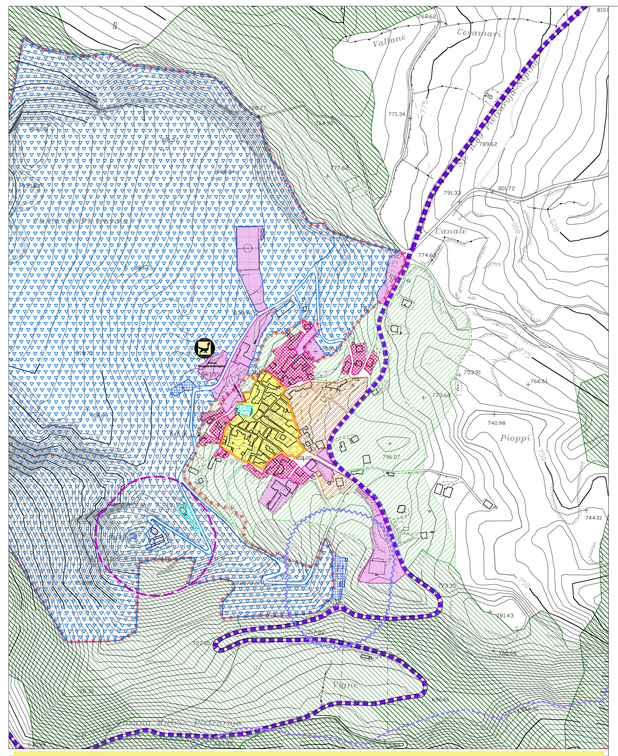

Stralcio centro urbano scala 1:5000



LEGENDA

- Limite provinciale
- Confine comunale

Paesaggio urbanizzato e semi-urbanizzato (urbano, periurbano e marginale)

- Zona A - Centro storico conservazione e valorizzazione
- Zona B - Zona consolidata di recupero e riqualificazione
- Zona B1 - Completamento

Paesaggio rurale aperto (nuclei ed insediamenti extraurbani, campo aperto)

- Zona EO - Agricola ordinaria a trasformazione controllata
- Zona ES - Agricola di salvaguardia periurbana
- Zona ET - Agricola di tutela - aree boscate

Attrezzature e servizi (pubblici e privati)

- Zona F1 - Attrezzature comunali pubbliche e di uso pubblico
- Zona F2- Attrezzature religiose (L.R. 5/3/1990 n° 9)
- Zona F3 - Attrezzature cimiteriali
- Zona F4 - Attrezzature ecoambientali e tecnologiche (depuratori, serbatoi isole ecologiche ecc.)
- Zona V1 - Area di tutela archeologica e parco geopaleontologico

Sistema insediativo, Storico e Ambientale

- Chiese (S. Nicola e Sant'Anna)
- Parco Geopaleontologico

Sistema della mobilità e infrastrutture

- Strade Provinciali (S.p. 89 - S.p. 205 - S.p. 133 - S.p. 12)
- Gasdotto SNAM (D.M. 17/04/2008)

Sistema delle tutele e delle limitazioni

- Sorgenti - (D.P.R. 236/88 e D.L.vo 152/06)
- Distanze da osservare nei casi previsti dal Dlgs 152:06
- Limite Parco Regionale del Matese
- Area ZSC - IT-8020009 - Pendici meridionali del Monte Mutria
- Area ZPS IT-8010026- Matese
- Tutela cimiteriale
- Fascia di rispetto dal depuratori
- Fascia di rispetto fluviale ex L.R. 14/82 e succ. mod. int. "mt. 50 per i fiumi (a quota inferiore mt. 500 s.l.m.) mt. 25 per i fiumi (a quota superiore mt. 500 s.l.m.) e mt. 10 per i torrenti"
- Fascia di rispetto fluviale di 150 mt ex art. 142, co. 1, lett. c), Dlgs n° 42 del 22/01/04 (ex L 431/85) lungo i fiumi e i torrenti iscritti nell' elenco delle acque pubbliche"
- Vincolo archeologico Località Civita

STUDIO CASTIELLO PROJECTS S.R.L. - Via F. Flora, 31 BENEVENTO - E.MAIL: 1@giricastiello@studiocastiello/projects.it - PEC- studiocastiello/projects@pec.it

Comune di **PIETRAROJA (Bn)**

PUC 2022

PIANO URBANISTICO COMUNALE

(L.R. 16 del 22/12/2004 e s.m.i. - Regolamento di Attuazione n° 5 del 04/08/ 2011)

- DISPOSIZIONI STRUTTURALI
- DISPOSIZIONI PROGRAMMATICHE
- ATTI DI PROGRAMMAZIONE (API)

Angelo Pietro Torrillo
(SINDACO)

dott. ing.Roberta Cotugno
(R.U.P.)

1:25000 | 1:10000 | 1:5000 | 1:2000

- DISPOSIZIONI STRUTTURALI *a tempo indeterminato (ex art.3. co.2 lett. a) L.R. 16/2004)*
- DISPOSIZIONI PROGRAMMATICHE *a tempo determinato (ex art.3. co.2 lett.b) L.R. 16/2004)*
- RELAZIONE ILLUSTRATIVA
- NORME TECNICHE DI ATTUAZIONE *(ex art. 23 - comma 8 L.R. 16/2004)*
- ATTI DI PROGRAMMAZIONE (API) *(ex art. 25 - L.R. 16/2004)*
- RAPPORTO AMBIENTALE *(ex art. 47 co. 2 L.R. 16/2004)*
- RELAZIONE DI SINTESI DEL RAPPORTO AMBIENTALE *(ex art. 47 co. 4 L.R. 16/2004)*
- VALUTAZIONE DI INCIDENZA *(ex art. 5 - D.P.R. 357/97)*

STS del PTCP: Centri della Valle del Titerno - B6

AZZONAMENTO TERRITORIO COMUNALE	SIGLA	ALLEGATO
	DP	22

STUDI TEMATICI

STUDIO GEOLOGICO : dr. Geol. Antonio Cotrancesco
STUDIO AGRONOMICO : dr. Agr. Angelo Iklde
ZONIZZAZIONE ACUSTICA : dr.arch. Antonia Iklde

progetto :

Arch. Pio Castiello
(Direttore Tecnico Studio Castiello Projects s.r.l.)