



Comune di
Casal di Principe



Università degli Studi di Napoli Federico II
DIARC | Dipartimento di Architettura



COMUNE DI CASAL DI PRINCIPE

Piano Urbanistico Comunale

ai sensi della Legge 16/2004 e ss.mm.ii.

Preliminare di Piano - DISCIPLINA DEL SUOLO DEL PRG VIGENTE

Progettista

UFFICIO DI PIANO

arch. Antonio Aversano

arch. Domenico Zippo

Il R.U.P.

arch. Antonio Aversano

Il Sindaco

dott. Renato Franco Natale

Supporto scientifico

DIPARTIMENTO DI ARCHITETTURA

arch. Francesco Domenico Moccia (Coordinatore e Responsabile Scientifico)

arch. Mario Rosario Losasso (Aspetti tecnologici e ambientali)

ing. Alessandro Sgobbo (Inquadramento territoriale e quadro normativo)

arch. Gilda Berruti (Urbanistica partecipata e strategie)





arch. Enza Tersigni (Aspetti tecnologici e ambientali)

Raccolta informazioni ed elaborazioni grafiche










Laura Iolanda Accetulli, Vincenzo D'Apuzzo, Claudio Galasso, Elena Marino, Luca Migliardi, Antonella Minotti, Sofia Longobardi

Zonizzazione risultante dalle Tavole P.1a-11 e P.1b-12 (aggiornamento 2006) del Piano Regolatore Generale approvato con Decreto Presidente Provincia di Caserta prot. n. 8664/GAB del 7/12/2005
scala 1:10.000

Confini Comunali

-  Fascia di rispetto stradale
-  Fascia di rispetto cimiteriale (L.R. 14/82)
-  Elettrodotto
-  Strade di progetto

Zonizzazione

-  Zona A - Centro storico
-  Zona B - Aree edificate e di completamento
-  Zona C - Espansione ed integrazione residenziale
-  Zona D - Attività produttive
-  Zona G - Commerciale e di servizi
-  Zona F - Attrezzature di interesse generale
-  Zona E1 - Agricola di salvaguardia urbana
-  Zona E2 - Agricola semplice
-  Attrezzature pubbliche di interesse comunale

