



















Legenda

- | | |
|---|--|
|  | Ambiti di trasformazione urbana |
|  | Ambiti di progetto urbano |
|  | Aree edificate |
|  | Aree a standard esistenti e confermati |
|  | Aree per standard di progetto |
|  | Aree destinate alla residenza futura in corso di attuazione |
|  | Aree destinate alla residenza futura |
|  | Aree in piano di recupero |
|  | Aree destinate a parco urbano |
|  | Aree per l'Istituto per la ricerca e la formazione in agricoltura - Parco tematico |
|  | Ambito produttivo turistico |
|  | Ambito produttivo commerciale |
|  | Ambito cimiteriale |
|  | Stazioni |
|  | Area Ferrovia |
|  | Vincolo idrogeologico |
|  | Limite di rispetto stradale e ferroviario |
|  | Strade e pista ciclabile |
|  | Vincolo cimiteriale |
|  | Vincolo aeroportuale |
|  | Collettore fognario |
|  | Fascia di rispetto ex Decreto 74/2007 |



PIANO REGOLATORE GENERALE
del COMUNE DI BELLIZZI
Adeguamento prescrizioni:
Delibera del Consiglio provinciale n. 24 del 26.06.06
Decreto di ammissione al visto di conformità n. 74 del 18.05.07

Comune di Bellizzi (Sa)
Comune di Bellizzi (Sa)
Dott. Arch. Carmine Spirito

oggetto elaborato
Planimetria di dettaglio zona centro

Tav. p 4
1:2000

codice elaborato
DI 145/d p 4
emissione
Maggio 2007
elaborato da
Fusco
verificato da
Napoli
approvato da
Spirito
revisione numero
2
oggetto revisione
Adeguamento prescrizioni
sostituito ☐