



PIANO URBANISTICO COMUNALE







(Lr 16/2004 - Regolamento 5/2011)

Zonizzazione
ntri e nuclei abitati)

con le modifiche e integrazioni di cui alla Delibera di Giunta Comunale n. 54 del 30/09/2023 (valutazione e recepimento delle osservazioni pervenute) e le prescrizioni degli Enti sovraordinati recepite con Delibera di Consiglio Comunale n. 11 del 24/04/2024

<p>Convenzione del 10 novembre 2020</p>		<p>Firma</p>
<p>Progettista ROGER & C. soc. coop. a r.l.</p>		<p>roger & c. <small>società cooperativa a r.l. con sede in via Garibaldi 10 - 00187 Roma Tel. 06 47810000 - Fax 06 47810001 Email: info@roger.it</small></p>
<p>Responsabile unico del procedimento Arch. Giovanni Indolfi</p>		<p><i>Giovanni Indolfi</i> Dott. Ing. Corrado Maffettone</p>
<p>Sindaco Assessore all'Urbanistica Dott. Antonio Iannicelli Arch. Salvatore Maffettone</p>		
<p>Scalita 1: 2.000</p>		<p>Tenuto</p>
<p>maggio 2024</p>	<p>Carta Tecnica Regionale della Campania 2011</p>	<p>Nome file G.G. 2024 - Zona urbana, centri e nuclei storici di 1924</p>

Legenda

- | | | | |
|---|---|-----------|-------------|
|  | Confine comunale | | |
|  | Reticolo idrografico | | |
| Zone territoriali omogenee | | | |
|  | A - Zone di interesse storico, artistico e ambientale | | |
| | B - Urbanizzazione recente | | |
| | B1 - insediamenti urbani saturi | | |
| | B2 - Completamento da residui di Piano | | |
|  | C - Integrazione urbanistica | | |
|  | D - Produttiva | | |
| | D1 - esistente | | |
| | D2 - autorizzata in isola di traffico | | |
| | D3 - completamente | | |
|  | DI - Dotazioni territoriali | esistenti | di progetto |
| | Attrezzature scolastiche | | |
| | scuola primaria e secondaria di 1° grado | s | |
| | Verde attrezzato per il gioco e lo sport | | |
| | verde di arredo urbano | vv | |
| | verde per il gioco e lo sport | vg | VG |
| | Parcheggi | p | P |
| | Attrezzature di interesse comune | | |
| | municipio | i1 | |
| | centro di protezione civile | i2 | I2 |
| | cimitero | i3 | |
| | edificio pubblico o di uso pubblico | i4 | |
| | vasca di laminazione | i5 | |
| | Attrezzature religiose e per il culto | r | R |

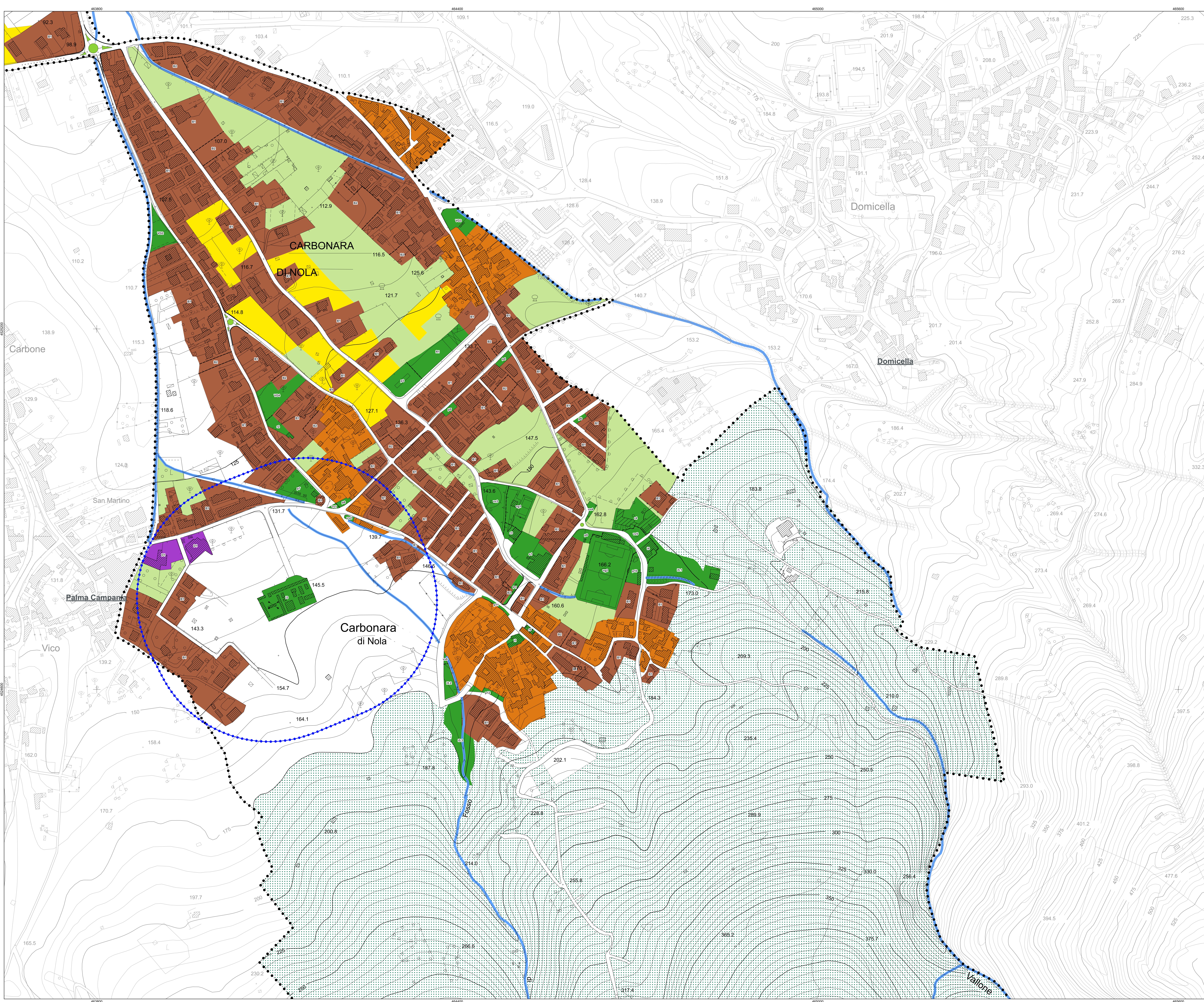
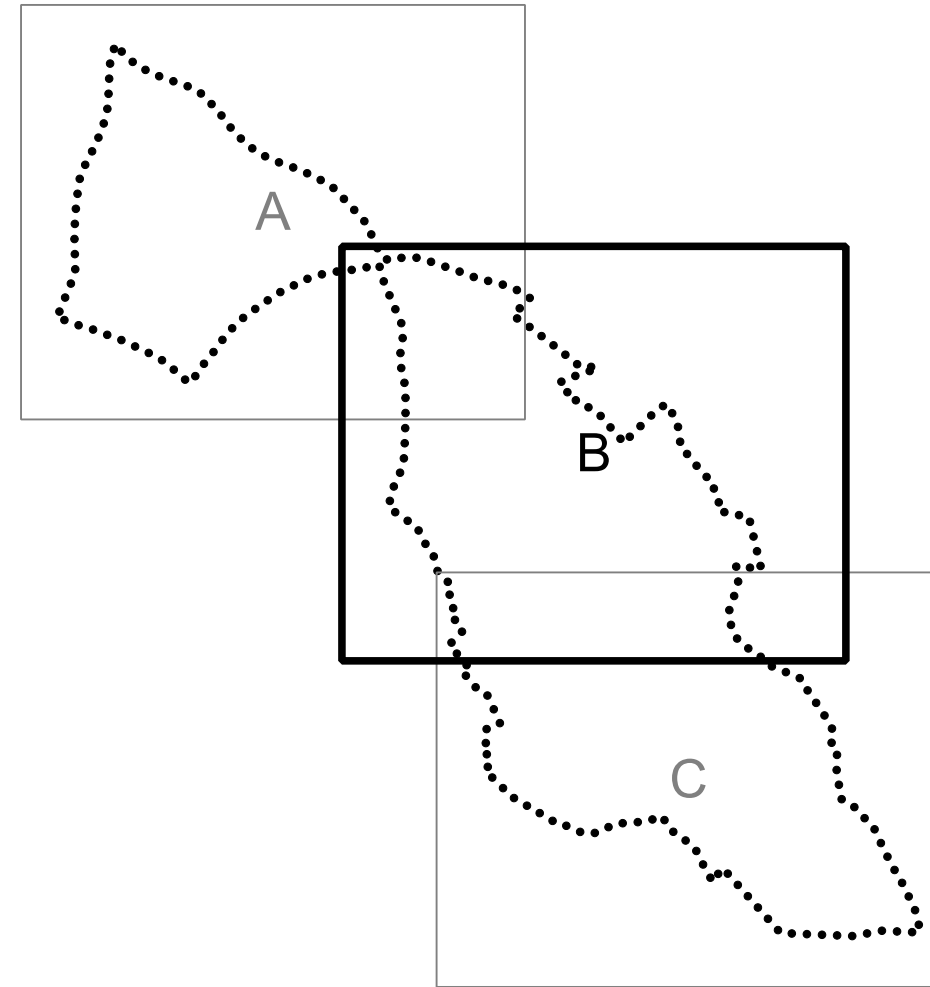
- Vp - Verde privato
- E1 - Zone agricole ordinarie e periurbane
- E2 - Zone agricole di tutela e valorizzazione delle risorse naturali

Fascia di rispetto cimiteriale

 legge 166/2002 (200 metri)

Sistema della mobilità

- == viabilità di progetto
■ sistemazioni viabilistiche



REGIONE CAMPANIA

CARTA TECNICA NUMERICA REGIONALE




derivata dal DataBase Topografico

Elementi n° 448111-448112-448123-448124

Scala 1:2 000



DATI INFORMATIVI	
RAPPRESENTAZIONE CONFORME UNIVERSALE TRASVERSA DI MERCATORE (UTM)	
SISTEMA DI RIFERIMENTO:	ETRS89, realizzazione ETRF2000 (epoca 2008); ellissoide GR80; longitudine di Greenwich
ALTIMETRIA:	in metri riferita al mareografo di Genova (1942)
TAGLIO CARTOGRAFICO:	Sistema Geografico ED50 (Ellissoide internazionale con orientamento medio europeo)
EQUIDISTANZA:	Curve di livello ordinarie 5 m (per le curve battagliate 2,5 m)

COORDINATE DEI VERTICI DELL'ELEMENTO						
SISTEMA		VERTICE				
			MO	NE	SO	SE
GEOGRAFICO ETRS89		N	40°53'56"	40°53'56"	40°52'58"	40°52'58"
		E	14°32'21"	14°34'30"	14°32'22"	14°34'33"
UTM-ETRSF2000 Fuso 33		N	4527662	4527625	4524687	4524649
		E	4611305	464834	461310	464821
UTM-ED50 Fuso 33		N	4527836	4527819	4525091	4525043
		E	4611303	464903	4523951	464890
GAUSS BOAGA Romato Fuso Est		N	4527650	4527632	4524674	4524687
		E	2463331	2464463	2461318	2464430

Le coordinate segnate in cornice sono nel sistema UTM - ETRF2000
La parametratura UTM-ED50 è indicata in cornice con il segno convenzionale
La parametratura Gauss Boaga è indicata in cornice con il segno convenzionale
La graduazione geografica è riferita al sistema ETRS89, realizzazione ETRF2000 (2008)

SITUAZIONE 1:50 000 IGM			
430	431	432	
Caserta Ovest	Caserta Est	Benevento	
446-447	448	449	
Napoli	Ercolano	Avellino	
455	456	457	
Isola di Procida	Sorrento	Salerno	

estratti dalla CTRN della Regione Campania ed 206

LIMIT AMMINISTRATIVI

Serie	Fotogramma	Data
0168	0450-0458	07.05.2011
0168	0455-0461	07.05.2011
0168	0456-0459	07.05.2011

REGIONE :	COMUNE :
Campania	1 Carbonara di Nola
	2 Domicella
	3 Pago del Vallo di Lauro
	4 Lauro
	5 Palma Campania
	6 Liveri
	7 Marzano di Nola

