


























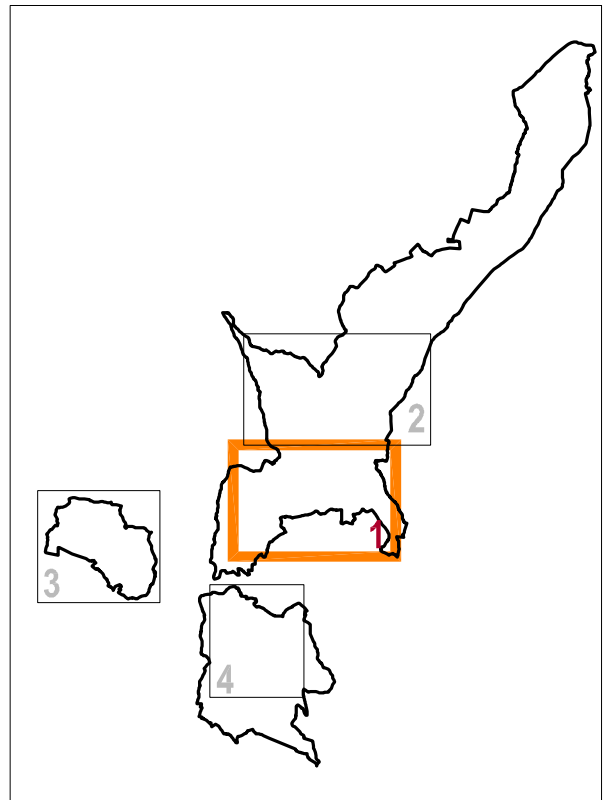


Attrezzature esistenti			
	CASA COMUNALE		ASILO
	UFFICIO COMUNALI		CAMP. SPORTIVO
	PARCHEGIO		SCUOLA MEDIA INFERIORE
	ATTREZZATURE SPORTIVE		SCUOLA ELEMENTARE
	SERBATOIO COMUNALE		SCUOLA MATERNA
	UFFICIO POSTALE		POLID. MUNICIPALE
	CINTURNO		VILLA RUG. OLGA
	CHIERE		VERDE PUBBLICO ATTREZZATO
	CABINA METEO		CABINA ENEL
	INFIATTO DI DEFLAZIONARE		CASA DI RIPOSO
	VERDE PUBBLICO ATTREZZATO		
Attrezzature di progetto			
	PARCHEGIO		ATTREZZATURE D'INTERESSE COMUNE
	VERDE PUBBLICO ATTREZZATO E SPORT		PARCH. URBANO ATTREZZATO
	CINTURNO		CHIERA
	POLO SCOLASTICO		

- | LEGENDA | |
|---|--|
| | Limite provinciale |
| | Limite comunale |
| SISTEMA INSEDIATIVO | |
| | Zona A - Centro storico - conservazione
Corrispetto paesaggistico del Centro Storico |
| | Zona BR: Riqualificazione
Corrispetto paesaggistico zona BR |
| | Zona B - Completamento |
| | Zona C - Integrazione prevalentemente residenziale |
| | Zona C1 - Integrazione misto residenziale e terziario |
| | Zona C2 - Integrazione residenziale in evoluzione |
| | Zona CP1 - Edilizia residenziale pubblica agevolata - convenzionata dal programma |
| | Zona T - Turistica alberghiera |
| | Zona D1 - Produttiva - Industriale
Consorzio ASI aggiornamento di S.Nicola Manfredi - S.Giorgio del Sarno |
| | Zona D2 - Produttiva consolidata - ambito di rigenerazione e riconversione |
| | Zona D3 - Produttive già programmate (PIP)
Approvazione CTR del 23/05/1988 n° 104 |
| | Zona D4 - Produttive di nuova programmazione prevalentemente artigianale commerciale |
| | Zona D5 - Produttive per attività lavorative terziarie |
| | Zona EO - Agricolo ordinario a trasformazione controllata (aree a bassa e media compatibilità) |
| | Zona EI - Agricolo infraurbano |
| | Zona ES - Agricolo di salvaguardia per l'urbano |
| | Zona ET - Agricolo di tutela |
| | Zona EF - Agricola speciale di tutela del paesaggio rurale |
| | Zona N - Nuclei extraurbani consolidati |
| ATTREZZATURE ESISTENTI (pubbliche e private) | |
| | Zona F1 - Attrezzature comunali pubbliche e di uso pubblico |
| | Zona F2 - Attrezzature di interesse territoriale |
| | Zona F3 - Attrezzature religiose (L.R. 5/3/1990 n° 9) |
| | Zona F4 - Attrezzature private di interesse collettivo |
| | Zona F5 - Attrezzature dimissarie |
| | Zona F6 - Attrezzature economiche e tecnologiche (depuratori, centrali idroelettriche ecc.) |
| | Zona F7 - Terziaria produttiva |
| LIMITAZIONI DI UTILIZZO | |
| | Fascia di rispetto cimiteriale |
| | Fascia di rispetto dai depuratori |
| SISTEMA DELLA MOBILITA' | |
| | Raccordo Autostradale - BNI-NA-CANOSA - A 16 |
| | Strade statali - S.S. n° 7 |
| | Strade provinciali (S.P. n°6 - ex S.S.88 del due Principati - n°25-27-51-137) |
| | Ferrovia Benevento - Avellino-Salerno |
| | Viabilità di progetto |
| | Viabilità di potenziamento |

[illegible]