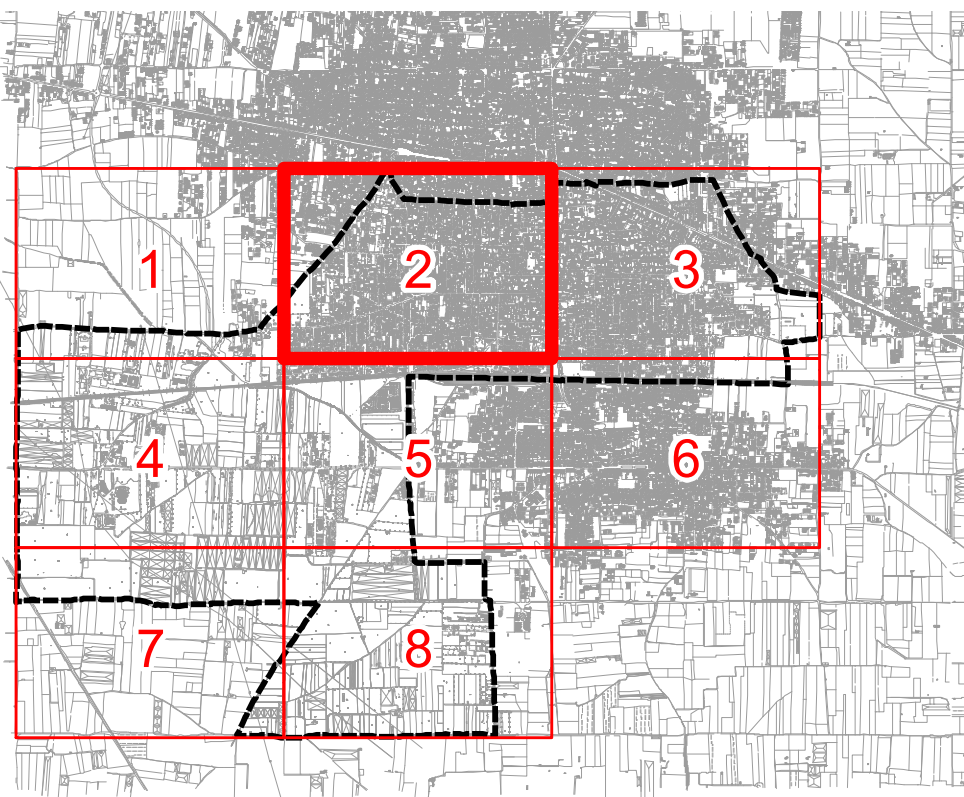



- Legenda**
- Confine comunale
  - Perimetro del Centro Storico (zona A)
  - Perimetri PUA
  - Zona A - Centro Storico
  - Zona B - Completamento Residenziale
  - Lotti edificabili in Zona B
  - Zona C1 - Espansione Residenziale
  - Zona C2 - Ex Scalo Ferroviario
  - Zona C3 - Rilocalizzazione Demolendi
  - Zona D1 - Produttivo e Logistica
  - Zona D2 - PIP comunale
  - Zona D3 - Medie e Grandi Strutture Commercio
  - Zona D4 - Distributori carburanti/autolavaggi
  - Zona E - Agricola
  - Zona ET - Agricola strategica di tutela
  - Zona F1 - Servizi Esistenti
  - Zona F1 - Servizi Previsti
  - Zona F2 - Servizi Esistenti Sovracomunali
  - Zona F3 - Parco Lineare Previsto (aree libere)
  - Zona F4 - Parco Lineare Previsto (aree edificate)
  - Aree per calamità naturali
  - Fascia di rispetto cimiteriale (100 m)
  - Fascia di rispetto ferroviario (30 m da ultimo binario esterno - in esercizio)
  - Nuove strade di previsione da PUC

1:2.000




COMUNE DI SAN CIPRIANO D'AVERSA



PROVINCIA DI CASERTA (CE)

PIANO URBANISTICO COMUNALE (P.U.C.)

Al sensi della L. 16 del 22 dicembre 2004 e s.m.i.



P. 02.2		Quadro programmatico strategico AZZONAMENTO E TERRITORIO NEGATO		SCALA 1:2000
Sindaco		Dott. Vincenzo Caterino		
Segretario Comunale		Dott.ssa Gilda Zolfo		
Responsabile Unico di Procedimento (RUP)		Dott. Arch. Luigi Caterino		
ADOZIONE con Delib. C.C.		04/06/2018		
APPROVAZIONE con Delib. C.C.				
Progettista PUC		Arch. Paolo Favole		
Gruppo di lavoro PUC		Arch. Alessandro Oliveri Arch. Vittorio Tarantini		
Progettista ZONA A		Prof. Arch. Luigi Guerriero		
		SETTEMBRE 2018		