





- LEGENDA**
-  ZONA D1.2 - IMPIANTI PRODUTTIVI ESISTENTI
 -  ZONA B4R: ZONA RESIDENZIALE RURALE CONSOLIDATA - RECUPERO E RIQUALIFICAZIONE NUCLEO PARZIALMENTE ABUSIVO DI SEUDE
 -  ZONA D7 - STRUTTURA SOCIO-SANITARIA PRIVATA
 -  ZONA C3R : ZONA RESIDENZIALE DI NUOVO IMPIANTO - PEREQUAZIONE - AMBITO DI INTERVENTO COMPLEMENTARE AL RECUPERO ZONA B4R
 -  ZONA C3R: VERDE DI COMPENSAZIONE - STANDARD VERDE ZONA B4R
 -  STRADA PUBBLICA DA PROGETTARE



Il Sindaco
Avv. Gabriele IULIANO

Il Vice Sindaco
Assessore alla Programmazione
Rag. Girolamo AURICCHIO

L'assessore ai LL.PP.
Sig. Antonio DE ROSA

Il Consigliere Comunale Delegato
Geom. Gianfranco SCORZELLI

Il Responsabile Area Urbanistica
Arch. Franco GRAZIOSO

Autorità Competente
in Materia Ambientale
Ing. Tommaso M. GIULIANI

**CITTA' DI
ROCCADASPIDE**

**PIANO
URBANISTICO
COMUNALE**

PUC

**DISPOSIZIONI
PROGRAMMATICHE**

**Tavola variata
post osservazioni**

Serie 5

RIQUALIFICAZIONE E VALORIZZAZIONE

**N°
117**

Tav. 5.7

**NUOVA PROGRAMMAZIONE
ZONIZZAZIONE
CONTRADA SEUDE**

Collaboratore
Ing. Nicola Palese

TAVOLA SOSTITUTIVA
Redatta per adeguamento ai rilievi fatti dalla Provincia di Salerno Settore Ambiente e Urbanistica - Servizio Pareri e Controlli in Materia di Governo del Territorio nella procedura di acquisizione della dichiarazione di cui al comma 4 dell'articolo 3 del Regolamento Regionale n. 5/2011

**Il Tecnico Incaricato
Ing. Renato Carrozza**