

COMUNE DI

SASSANO

Provincia di Salerno

Sindaco
Dott. Domenico RUBINO

Assessore Urbanistica e LL.PP.
Dott. Domenico INGLESE

TEAM ESPERTI
Aspetti agronomici e naturalistici
Dott. Michele D'ALESSIO
Dott. Salvatore MALATINO

Aspetti geologici
Dott.ssa Geol. Francesca D'ONZA

Collaborazione alla redazione del SIAD
Arch. Francesco D'INILE

Consulenza Tecnico-Scientifica al P.U.C.
Prof. Arch. Francesco Domenico MOCCA
Arch. Emanuela COPPOLA

Coordinamento a VAS
Ing. Bartolomeo SCIANIMANICA

Ufficio Tecnico Comunale
Geom. Vincenzo ARNONE
Geom. Nicola CALANDRELLLO
Geom. Francesco ESPOSITO
Per. Ing. Giovanni CAMMARANO

Responsabile Unico del Procedimento
Ing. Michele NAPOLI

Supporto al RUP e informatizzazione in ambiente GIS
Arch. Emilio BOSCO

FASE PRELIMINARE
Dott. Felice ARNONE

ELABORATO

QS. 02.5

DISPOSIZIONI STRUTTURALI.
LA DISCIPLINA DELLE UNITÀ
TERRITORIALI E DELLE
INVARIANTI STRUTTURALI.


SCALA: 1:5.000

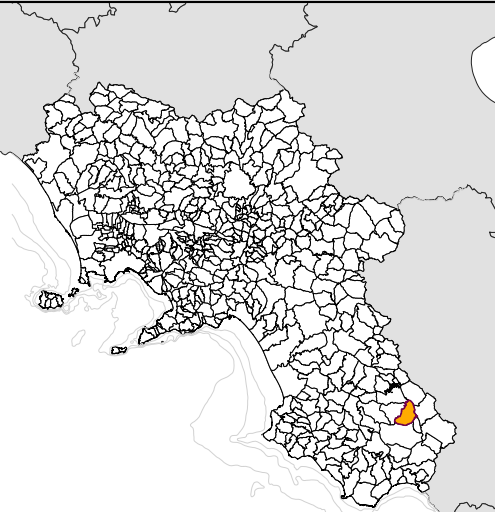
GIUGNO 2021

File PUC_2021.gpx

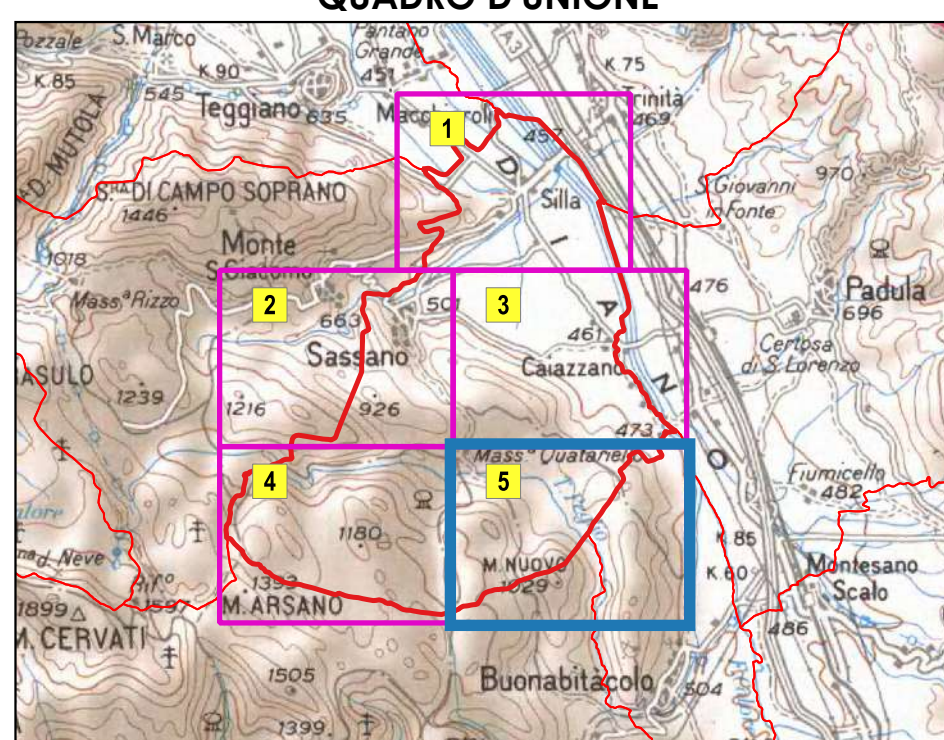
(*) Gli strati informativi territoriali metabolizzati nell'elaborato cartografico alla scala 1:5.000, sono stati implementati, in ambiente GIS, utilizzando le basi dati di maggior dettaglio, acquisite dai Portali dei Comuni dell'entroterra delle Province (ex Territorio) e presso la Regione Campania e la Provincia di Salerno.

NORD





QUADRO D'UNIONE



LEGENDA

● ● ● ● Limite Amministrativo Comunale

VINCOLI

Piano del P.N.C.V.D.A (*)

81 - riserva generale orientata

82 - riserva generale orientata alla formazione di Boschi Vetusti

C2 - zone di protezione

Archeologico

1 Grotta del Pino (Grotta preistorica in località "Parole")

2 Insediamenti di età romana (località "Pontano")

Aree tutelate per legge

fasce corsi d'acqua 150 m

fasce di rispetto fiumi - 50 m (L.R. 14/82)

fasce di rispetto torrenti - 10 m (L.R. 14/82)

D.Lgs. 42/2004 - Art. 142 co.1 - 1.d) le montagne per la parte eccedente 1.200 metri sul livello del mare per la catena appenninica e per le loro parti

Rele Natura 2000

SIC - IT8050024 Monte Cervati, Centaurino e Montagne di Iaurino

ZPS - IT8050046 Monte Cervati e Dintorni

Infrastrutturali

Reli energetiche e relative fasce di rispetto AT - Fonte TERNIA

LAINO - MONTECORVINO 1 400 KV [360 - 420 KV]

LAINO - MONTECORVINO 2 400 KV [360 - 420 KV]

Reli energetiche e relative fasce di rispetto metanodotto (art.38)

fasce rispetto depuratore e cimitero (art.39)

fasce di rispetto delle rete delle infrastrutture viarie (art.40)

fasce rispetto SRAM

ORGANIZZAZIONE DEL TERRITORIO

Ambito Periferico

Ambiti di Trasformazione - Vedi API

SISTEMA INSEDIATIVO

Centro Storico (art. 2)

Riqualificazione del tessuto insediativo di recente formazione (art. 3)

Aree Trasformabili (art. 4)

Tessuto insediativo con sviluppo ortodocso sorto in contesto prevalentemente agricolo (art.5)

Aree per gli insediamenti produttivi (IPB) (art. 6)

Aree produttive artigianali (art. 7)

Aree agroproduttive (art. 8)

Aree agroproduttive condizionate dalla delocalizzazione (art.9)

SISTEMA NATURALE E RURALE

Aree naturali ad elevata biodiversità (art. 10)

Aree seminaturali (art. 11)

Fasce ripariali naturali (art.12)

Aree agricole di montagna (art. 13)

Aree agricole di valle (art. 14)

Aree agricole di pregio (art. 15)

SISTEMA ATTREZZATURE E SERVIZI

Attrezzature di interesse comune (art. 20)

Edifici Religiosi (art. 21)

Attrezzature scolastiche esistenti (art. 22)

Verde attrezzato di progetto (art. 23)

Parcheggi (art. 24)

Aree per spazi pubblici attrezzati o parco per il gioco e lo sport (art. 25)

Impianti Cinetelsi (art. 26)

IMPIANTI TECNOLOGICI (art. 27)

Depuratore

Impianti

Impianti di Distribuzione Carburanti

Parco delle Acque (art.28)

Isola Ecologica (art. 29)

(*) Fonte dello strato informativo territoriale: Parco Nazionale Cilento, Valle di Diano e Alburni