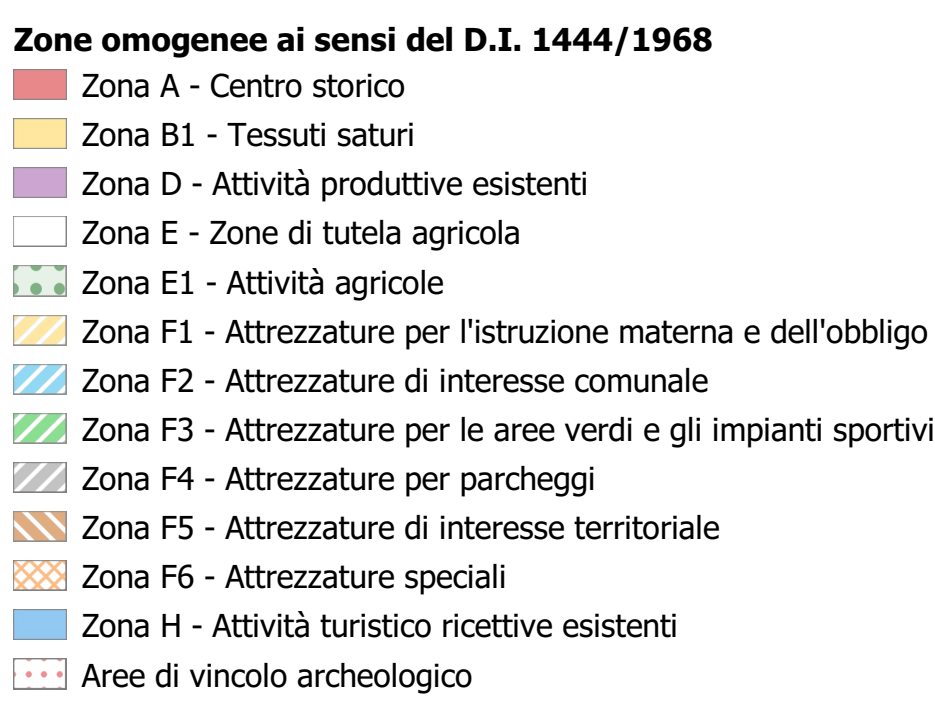




● Confine comunale



Ambiti di Trasformazione Urbanistica (AT)

- ATp - Ambiti di trasformazione per attività produttive
 ATsu - Ambiti di trasformazione per standard comunali
 ATst - Ambiti di trasformazione per standard territoriali

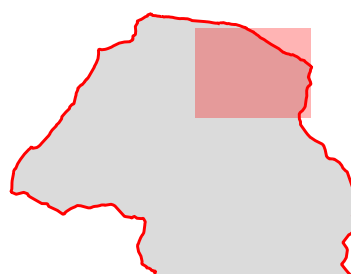
Viabilità di progetto

- SP - Strade da potenziare

Dotazioni

-  Associazioni e centri sociali
-  Attrezzatura scolastica
-  Campo sportivo
-  Caserma
-  Chiesa
-  Cimitero
-  Corpo forestale dello Stato
-  Depuratore
-  Elipporto
-  Municipio
-  Parcheggio
-  Piscina
-  Sede della Comunità montana
-  Ufficio Postale

0 50 100 150 200



Etichetta	Info	Superficie	ATU_zona
ATp-01	Potenziamento attività artigianali	4581,84	ATp - Ambiti di trasformazione per attività produttive
ATp-04	Ambito di trasformazione per attività produttiva artigianale e commerciale da attuare con PUA	14133,91	ATp - Ambiti di trasformazione per attività produttive
ATu-1.07	Area Pic nic	70259,35	ATu - Ambiti di trasformazione per standard territoriali
ATu-1.31	Parcheggio pubblico a raso + Verde attrezzato	2871,37	ATu - Ambiti di trasformazione per standard comunali
ATu-3.01	Verde attrezzato	165,06	ATu - Ambiti di trasformazione per standard comunali
ATu	Parcheggio pubblico a raso + Verde attrezzato	1258,46	ATu - Ambiti di trasformazione per standard comunali



PIANO URBANISTICO COMUNALE
LrC n. 16/2004 - Regolamento n. 5/2011
Regolamento n. 7/2019

Novembre 2023

Scala di rappresentazione

Il Sindaco
Domenico Amatruda

Il Responsabile Area Tecnica e R.U.

Arch. Bartolomeo Gio

Il Progettista

ARCH. ANTONIO D'AMICO

Supporto elaborazioni :

Ing. Giuliana D'Andria

3 - QUADRO OPERATIVO

3.1 Carta degli interventi

Tavola 3.1.2

